



Ponte do Porto

Barragem da Lapa



Levada

Ponte Medieval/Moderna



Biodiversidade | Guarda-Rios



Biodiversidade | Sacarrabos



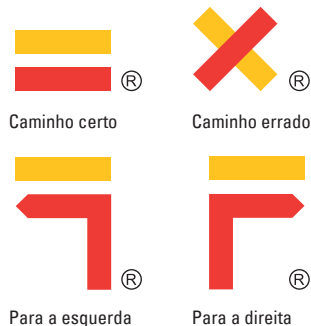
Moinho de Chã Grande



Caminho para Rosamãria

## Sinalética

A marcação do percurso pedestre “Caminho da Moura Encantada” é feita nos dois sentidos e obedece ao regulamento da Federação de Campismo e Montanhismo de Portugal. As cores utilizadas são o amarelo e o vermelho, conforme definido para os percursos de pequena rota.



Caminho certo

Caminho errado

Para a esquerda

Para a direita

## Cuidados Especiais

- Caso faça o percurso sozinho, avise sempre alguém;
- Siga somente pelos trilhos sinalizados;
- Evite barulhos e atitudes que perturbem a tranquilidade do local;
- Observe a fauna à distância, preferencialmente com binóculos;
- Não danifique a flora;
- Não abandone lixo;
- Respeite a propriedade privada;
- Não faça lume;
- Não colha amostras de plantas ou rochas;
- Seja afável com os habitantes locais;
- Evite os dias de caça.

## Contactos Úteis

Posto de Turismo Sardoal	241 851 498
Junta Freguesia de Alcaravela	241 855 628
Centro de Saúde de Sardoal	241 850 070
Hospital de Abrantes	241 360 700
Bombeiros Municipais de Sardoal	241 850 050
Guarda Nacional Republicana / Sardoal	241 850 020
SOS Emergência	112
SOS Floresta	117

Para informações sobre alojamento ou restauração contacte o Posto de Turismo.

Consulte a Rede de Percursos Pedestres de Sardoal em [www.cm-sardoal.pt](http://www.cm-sardoal.pt)

**Entidade Promotora**  
Câmara Municipal de Sardoal  
Praça da República  
**Telefone**  
241 850 000  
**Fax**  
241 855 684

**Email Turismo**  
[turismo@cm-sardoal.pt](mailto:turismo@cm-sardoal.pt)  
**Morada Web**  
[www.cm-sardoal.pt](http://www.cm-sardoal.pt)  
**Coordenadas GPS**  
39°32'0,8" N | 08°09'43" W

Percorso pedestre registado e homologado pelo:



# PR5 SRD PR5

## Caminho da Moura Encantada



## Percursos Pedestres do | Sardoal





PR5  
SRD

distância	duração	tipo de percurso	desnível acumulado	altitude máx./min
15,5 km	4h00	circular	535 m subida	286 m ^ 172 m

Início/Fim Largo do Mercado - Santa Clara GPS 39° 33' 43,6"N | 08° 07' 33,13"W Grau de dificuldade III algo difícil Tipo de piso misto Quando visitar todo ano



## Caminho da Moura Encantada

Com início em Santa Clara, Alcaravela, o percurso pedestre “Caminho da Moura Encantada” é um percurso circular com cerca de 15,5 km, que, apesar de apresentar algumas dificuldades pontuais, permite conhecer lugares fantásticos.

Numa primeira fase, o traçado percorre a zona a sudeste da aldeia de Santa Clara. À saída da aldeia deparar-se-á com a Igreja Paroquial (1). Seguidamente percorrerá uma levada (2) que outrora fornecia água para a azenha que encontrará do lado direito. Continuando o caminho, passará no parque de lazer da Rosamana (3), local de grande beleza natural, com mesas a convidar para um piquenique. Seguindo ao longo da ribeira irá encontrar diversas ruínas de antigas azenhas.

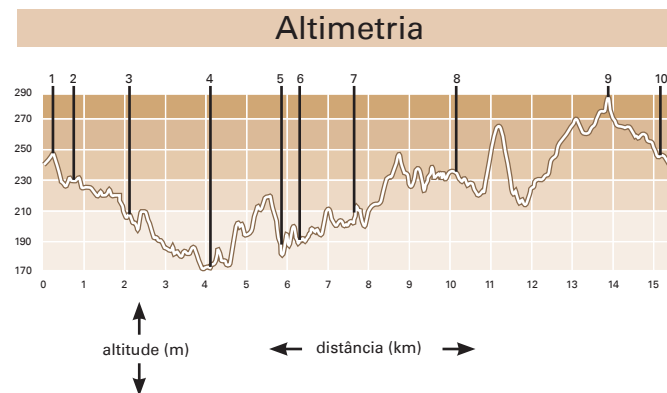
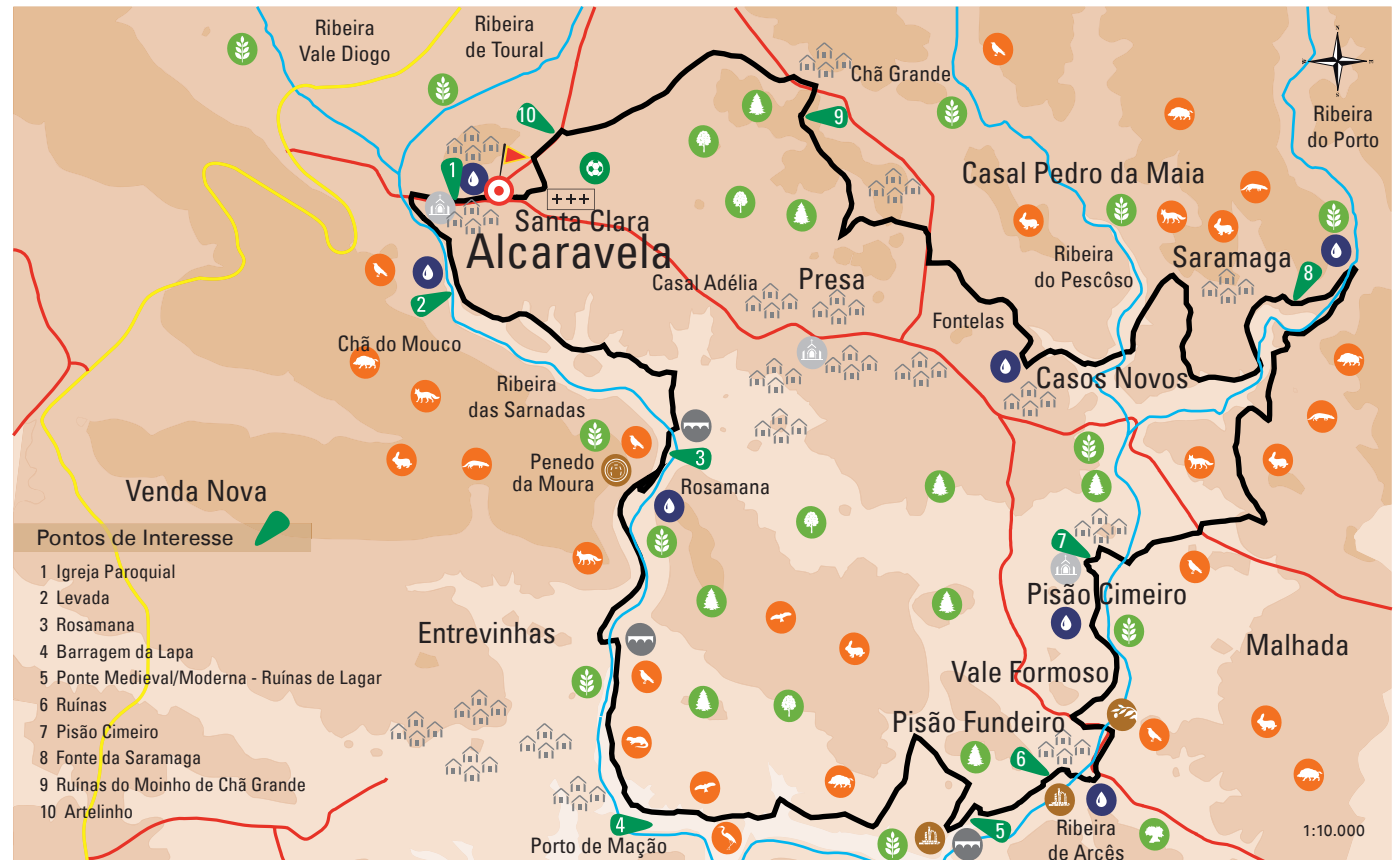
Este percurso, implantado maioritariamente junto a cursos de água, permite apreciar a flora característica das zonas ribeirinhas, destacando-se os choupos, os amieiros e os salgueiros. Encontrará também em abundância outras espécies da flora mediterrânica, tais como a esteva, a carqueja, o rosmaninho, o medronheiro, a murta e, principalmente, a giesta. É também constante a presença do pinheiro bravo, do eucalipto e de algumas manchas de sobreiros, carvalhos e oliveiras.

Seguindo o percurso, deparar-se-á com a Barragem da Lapa (4). Nesta zona e no que toca à avifauna, destacam-se o guarda-rios, o milhafre-preto, a garça e o corvo-marinho. Existem ainda diversas espécies piscícolas como a carpa, o achigã, a boga, o barbo, a perca e o bordalo.

Mais adiante, no Pisão Fundeiro poderá apreciar uma ponte medieval/moderna e as ruínas de um lagar (5). Chegando ao Vale Formoso, passará por ruínas de antigas habitações (6) e, mais adiante, ao lado de um lagar que laborou até finais da década de noventa do século passado. Depois de passar pelo Pisão Cimeiro (7), chega à bonita aldeia da Saramaga (8), local de várias fontes, onde poderá refrescar-se. Será perto de Casos Novos, o local mais propício do percurso para encontrar vestígios da fauna que por aqui domina: a raposa, o javali, o sacarrabos e o coelho. Ao chegar a Chã Grande, encontrará as ruínas de um dos muitos moinhos de vento (9) que existiram nesta freguesia e que noutros tempos marcavam a sua paisagem.

No final do percurso deparar-se-á com a Cooperativa Artelinho (10). A sua atividade está relacionada com a confeção artesanal de artigos de linho e produtos em vime e, mais recentemente, com a confeção de produtos alimentares em forno de lenha, como pão caseiro, tigeladas e bolos amassados. Se tiver tempo, entre e visite!

O regresso à aldeia de Santa Clara faz-se por caminho plano em asfalto.



Legenda					
—	Percurso PR5		Raposa		Sobreiro/Carvalho Português
—	Estrada asfaltada		Passeriformes		Pinheiro
—	Estrada nacional		Rapinas		Oliveira
—	Linha de água		Lontra		Vegetação ribeirinha (vários)
+++	Cemitério		Javali		Eucalipto
	Início do percurso		Sacarrabos		Lagar
	Fim do percurso		Garça		Ruínas
	Povoação		Ponte		Sítio arqueológico
	Igreja ou Capela		Fonte		Campo de futebol